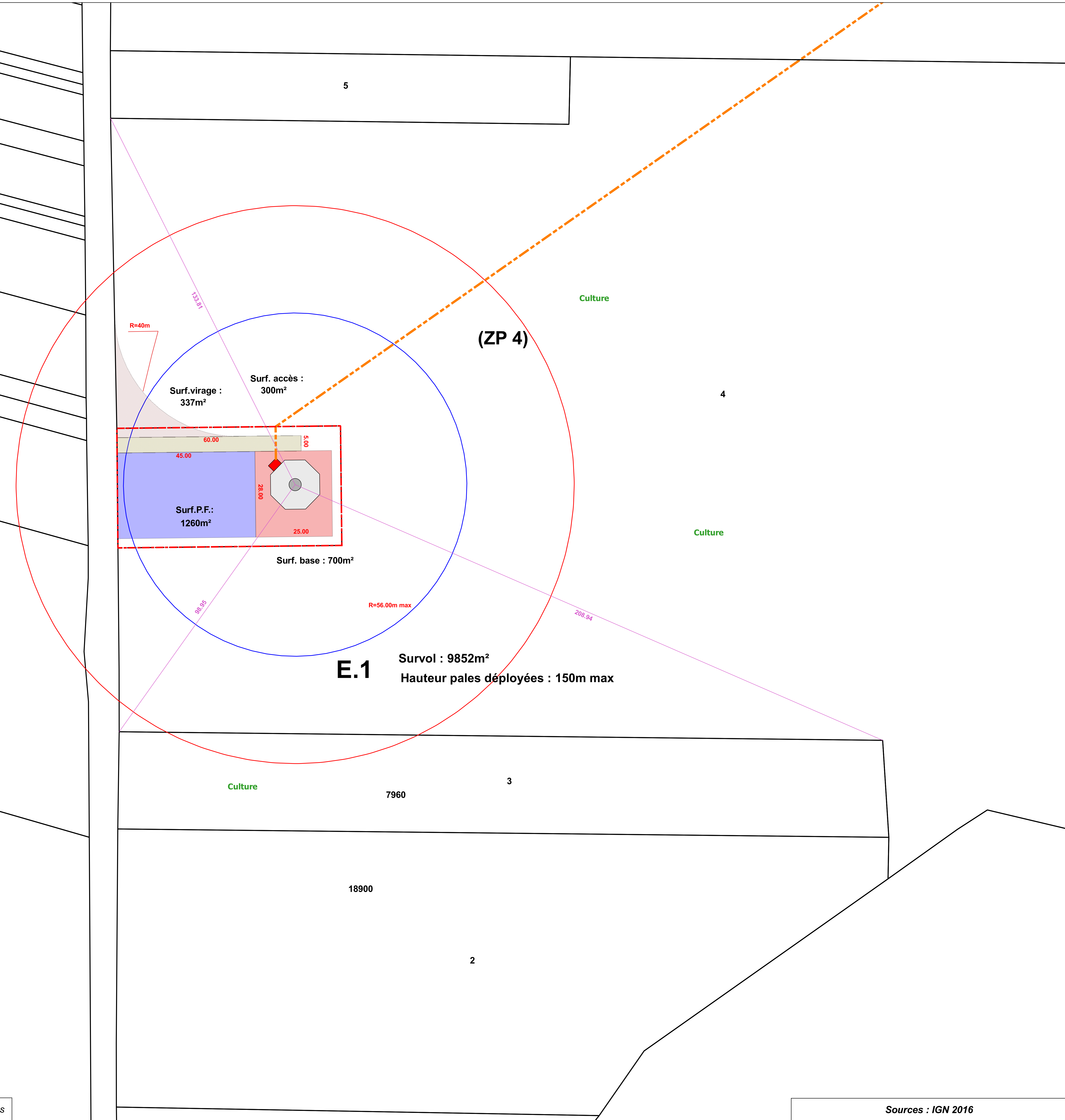


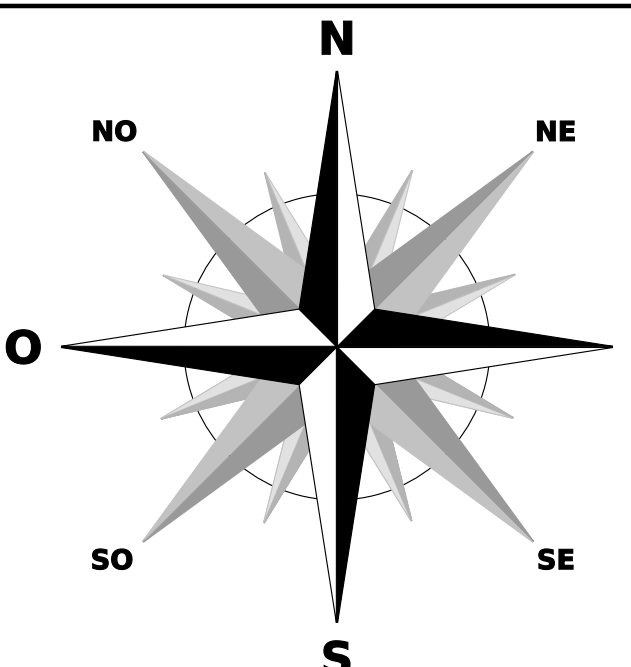
DEMANDE D'AUTORISATION D'EXPLOITER (ICPE)
Projet éolien de l'Épinette
PLAN DU PERIMETRE RAPPROCHE - E1 - 1/500



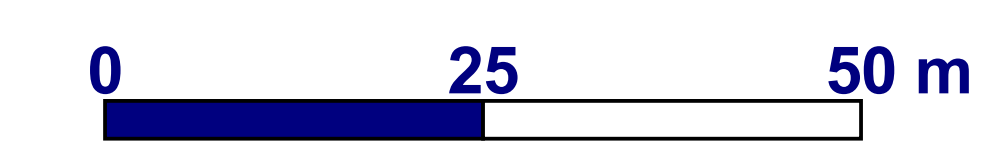
N° E1	Altitude TN (NGF - IGN69) : 140 m Altitude bout de pale (NGF - IGN69) : 290 m	
	X/Longitude	Y/Latitude
Lambert 93 CC50	1 728 596 m	9 206 454 m
WGS84 (Greenwich)	3° 23' 57.57" Est	50° 3' 26.42" Nord

Ce plan est la propriété de MAIA EOLIS, toute reproduction ou diffusion même partielle est interdite sous peine de poursuites judiciaires

Sources : IGN 2016



Echelle : 1:500



Réalisation : **Benoît MELEY - ENGIE GREEN**
 Décembre 2016

- Limite cadastrale
- Emprise au sol de l'éolienne
- Limite des 35m autour de l'installation (bout de pale + 35m)
- Base de l'éolienne
- Plateforme de l'éolienne
- Survol rotor
- Virage
- Chemin d'accès à créer
- Poste de transformation pied de mât (690/20 000 V)
- Câble interéolien : 20.000 volts

Format A0
E1